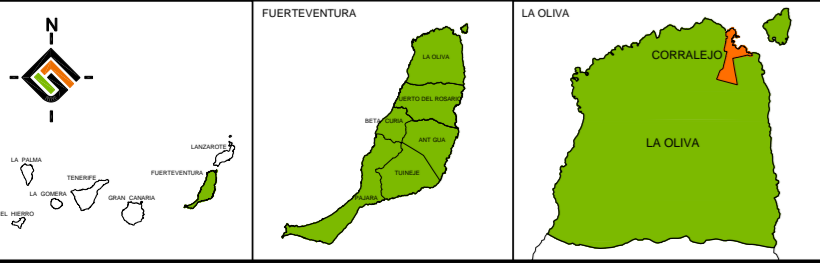


OCEANO ATLANTICO



LEYENDA:
DELIMITACIONES:
 - - - LÍMITE DEL NÚCLEO
 - - - LÍMITE DE ESTUDIO

COSTAS
 - - - LÍMITE SERVIDUMBRE DE PROTECCIÓN
 - - - LÍMITE SERVIDUMBRE DE TRANSITO
 - - - DESLINDE DOMINIO PÚBLICO TERRESTRE Y MOJONES

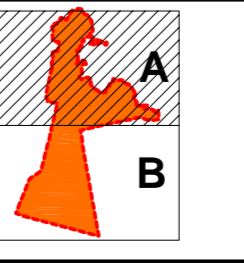
RESIDENCIAL
 RU RES DENCIAL UNIFAMILIAR
 RA RES DENCIAL AGRUPADA
 RP RES DENCIAL PLURIFAMILIAR

TURÍSTICO
 TH HOTELERO
 TA APARTAMENTO TURÍSTICO
 TAH APARTHOTEL TURÍSTICO
 CERRADO O EN CONSTRUCCIÓN

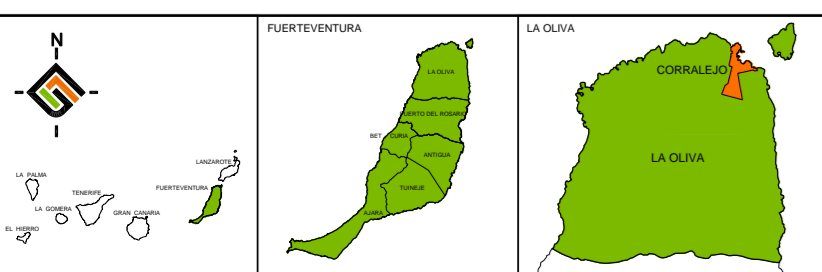
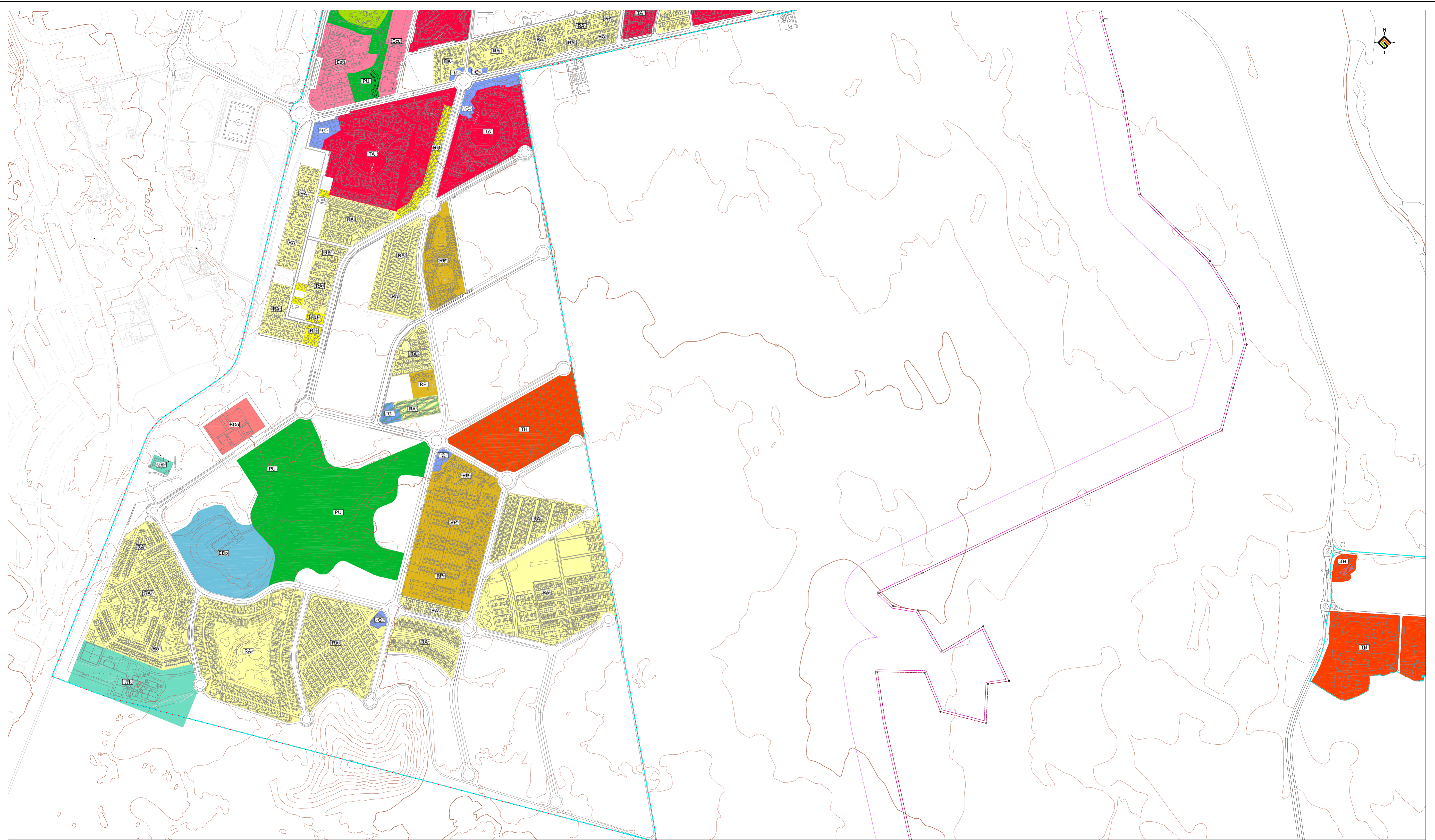
ESPACIOS LIBRES PÚBLICOS
 PU PARQUE URBANO
 AJ ÁREAS AJARDINADAS
TERCIARIO
 C COMERCIAL

DOTACIONES Y EQUIPAMIENTOS
 EDO DOCENTE
 ESA SANITARIO
 ECU CULTURAL
 EDD DEPORTIVO
 EAP ADMINISTRACIÓN PÚBLICA
 EDS DEFENSA Y SEGUR DAD
 ER RECREATIVO

INFRAESTRUCTURAS
 IH H DRÁULICAS
 IE ENERGÍA
 IES ESTACIÓN DE SERVICIO
 IET ESTACIÓN DE TRANSPORTES



PLAN DE MODERNIZACIÓN, MEJORA E INCREMENTO DE LA COMPETITIVIDAD DE
CORRALEJO, LA OLIVA, FUERTEVENTURA
 PLANO: SISTEMA DE INFRAESTRUCTURAS Y SERVICIOS
USOS URBANOS PORMENORIZADOS ACTUALES
 REDACTOR: EQUIPO TÉCNICO DE GESPLAN
 FECHA: SEPTIEMBRE 2011
 ESCALA: 1:5.000
 Nº PLANO: **4.3.A**
 EXCMO. AYUNTAMIENTO DE LA OLIVA
 Gobierno de Canarias



LEYENDA:
DELIMITACIONES:
 - - - LÍMITE DEL NÚCLEO
 - - - LÍMITE DE ESTUDIO

COSTAS
 - - - LÍMITE SERVIDUMBRE DE PROTECCIÓN
 - - - LÍMITE SERVIDUMBRE DE TRANSITO
 - - - DESLINDE DOMINIO PÚBLICO TERRESTRE Y MOJONES

RESIDENCIAL
 [RU] RESIDENCIAL UNIFAMILIAR
 [RA] RESIDENCIAL AGRUPADA
 [RP] RESIDENCIAL PLURIFAMILIAR

TURÍSTICO
 [TH] HOTELERO
 [TA] APARTAMENTO TURÍSTICO
 [TAH] APARTHOTEL TURÍSTICO
 [CERRADO] CERRADO O EN CONSTRUCCIÓN

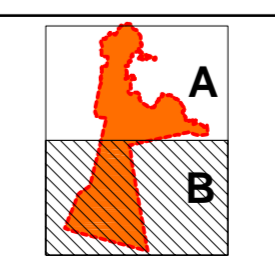
ESPACIOS LIBRES PÚBLICOS
 [PU] PARQUE URBANO
 [AJ] ÁREAS AJARDINADAS

TERCIARIO
 [C] COMERCIAL

DOTACIONES Y EQUIPAMIENTOS
 [EDo] DOCENTE
 [ESa] SANITARIO
 [ECu] CULTURAL
 [EDe] DEPORTIVO

ADMINISTRACIÓN PÚBLICA
 [EAP] ADMINISTRACIÓN PÚBLICA
 [EDS] DEFENSA Y SEGURIDAD
 [ER] RECREATIVO

INFRAESTRUCTURAS
 [IH] HIDRÁULICAS
 [IE] ENERGÍA
 [ES] ESTACIÓN DE SERVICIO
 [ET] ESTACIÓN DE TRANSPORTES



PLAN DE MODERNIZACIÓN, MEJORA E INCREMENTO DE LA COMPETITIVIDAD DE
CORRALEJO LA OLIVA, FUERTEVENTURA
 PLANO: SISTEMA DE INFRAESTRUCTURAS Y SERVICIOS
USOS URBANOS PORMENORIZADOS ACTUALES

FECHA: SEPTIEMBRE 2011
 ESCALA: 1 : 5.000
 Nº PLANO: **4.3.B**

REDACTOR:
EQUIPO TÉCNICO DE GESPLAN

Logo of **gesplan** and the **GOBIERNO DE LA OLIVA**.